


# Scan QR-koder for videofortællinger




## 1. Teglværket

Midt ude i skoven ligger et par huse tilbage fra dengang, hvor her lå et teglværk. Teglværket lå netop her, fordi det er tæt på lergraven og skoven, hvor man kunne hente brænde til ovnene.



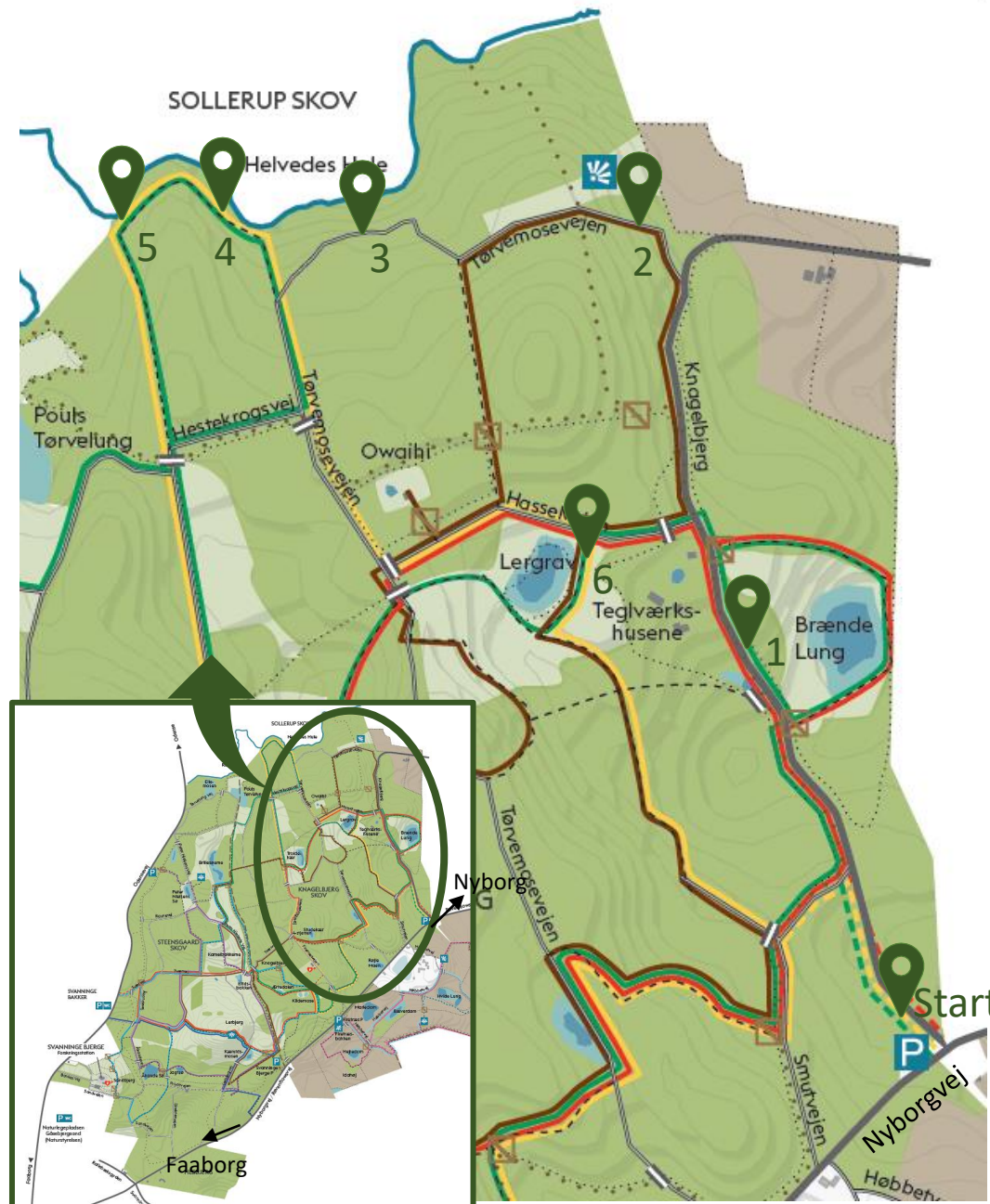
## 2. Kulturlandskabet ved Knagelbjerg

Herfra skimtes Brahetrolleborg Gods og Arreskov Slot, som begge har været specialiseret i at udnytte naturressourcerne i det udfordrende landskab i og omkring Knagelbjerg skov.




## 3. Vandets kraft

I årtusinder har vandet i Rislebækken skåret sig vej gennem landskabet. Vandet eroderer jorden og flytter materiale, som aflejres nedstrøms.




## 4. Stendiger

Mange steder i det sydfynske landskab ses stendiger. De har tidligere været brugt som hegn og til markering i skel, så de kan fortælle noget om, hvordan landskabet tidligere har været brugt og fordelt.



## 5. Ledeblokke

I stendigerne findes forskellige bjergarter, som er transporteret hertil af gletsjere under istiderne. Bjergarternes ophav kan fortælle os om, i hvilken retning isen har bevæget sig over landet.



## 6. Lergraven

Under sidste istid er der netop her blevet aflejret en masse ler, og mens teglværket var i drift, gravede man leret op og brændte det til teglsten. Nu fremstår lergraven som en lille sø.

